

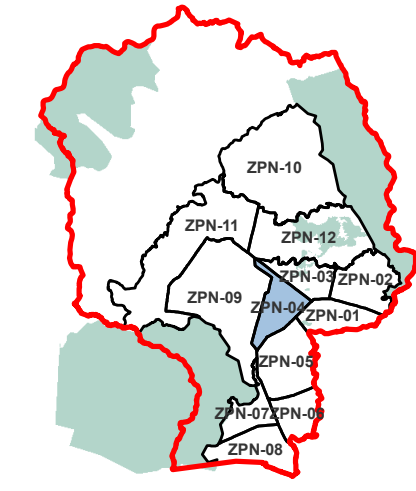
H. AYUNTAMIENTO CONSTITUCIONAL DE ZAPOPAN

PLAN PARCIAL DE DESARROLLO URBANO  
DISTRITO URBANO ZPN-04 "LA TUZANIA"

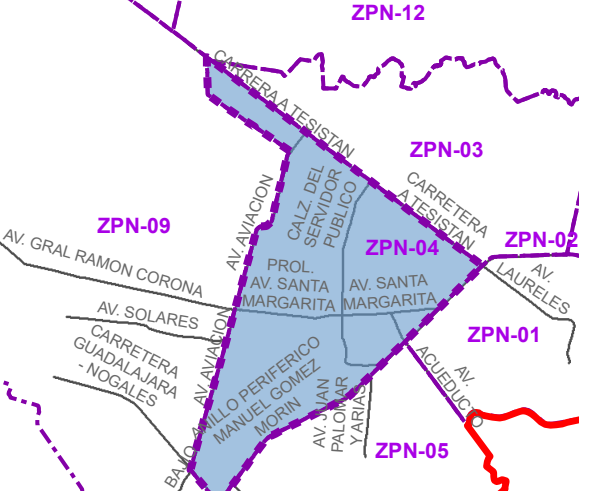
RIESGO Y VULNERABILIDAD **D-2A**

UBICACIÓN

MUNICIPIO DE ZAPOPAN



DISTRITO URBANO



SIMBOLOGÍA

ZONAS CON SUELO TIPO INESTABLE

- CAIDA POR DESPRENDIMIENTO
- AREAS DE RELLENO

ZONAS CON RIESGO DE INUNDACION

- PROBABILIDAD DE INUNDACION
- PROBABILIDAD DE INUNDACION POR PENDIENTE

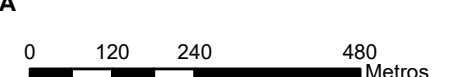
INSTALACIONES DE RIESGO

- PLANTAS TRATAMIENTO
- GASOLINERAS
- LINEAS DE ALTA TENSION
- SUBSTACION ELECTRICA

SISTEMA DE PROYECCIÓN GEOGRÁFICA: UTM WGS84 ZONA 13N

FUENTE: PPOU ZPN-04 "LA TUZANIA" 2012

ESCALA GRÁFICA



ESCALA MÉTRICA

1:11,000

